



KEDVES HALADÓ TÚRÁZÓ VENDÉGEINK!

Igazi felüdülés a hosszú bezártság után kimozdulni a színes bükki természetbe! Nem is gondolnánk, mennyi természeti és kulturális kincset rejt a vadregényes Bükk a csobogó forrásoktól és vízesésektől a rejtett barlangokon át. Legyen szó egy kényelmes, feltöltő sétáról vagy akár egy kalandos erdei túráról, Lillafüred és környéke felejthetetlen élményeket kínál nemcsak a természet szerelmeseinek.

Ebben a kis tájékoztatóban összegyűjtöttünk néhány túraútvonalat és tippet a környék felfedezéséhez!

Engedjék meg hogy felhívjuk a figyelmüket, valamint buzdítsuk Önöket vendéglátójuk, az erdő védelmére és állapotának megóvására. Köszönjük, hogy nem szemetelnek és nem raknak tüzet az arra nem kijelölt területeken.

TÚRA LILLAFÜRED LEGSZEBB KILÁTÓHELYÉRE: FEHÉRKŐRE

Kiknek ajánljuk? A Fehérkőlápara vezető utat azoknak ajánljuk, akik a Palotaszálló tornyánál magasabbra merészkednének és hajlandóak ezért egy kicsit meredekebb útvonalat is követni. A kilátás biztosan megéri a fáradságukat! Családoknak 6 évesnél idősebb gyerekekkel.

Honnan indul: *Libegő alsó állomás*

Hol ér véget: *Hunguest Hotel Palota*

Hossza: 4 km (Libegő felső állomásától indulva a Hunguest Hotel Palotáig.)


Végig járási idő: kb. 2-3 óra a szintkülönbségek miatt

Jelzések: zöld sáv, zöld háromszög és piros sáv

A Lillafüredi ösvényen végighaladva jutunk el a Libegőhöz. Ajánljuk a feltöltő libegést mindazok számára, akik szeretnének egy bizsergető, magaslati élménnyel kiváltani az izzasztó meredeken tett túrát a hegyre. A Libegőnél (alsó állomásnál) kedvezményes áron vásárolhatunk csak egy útra szóló jegyet a lillafüredi libegőre, mellyel fel tudunk menni a hegytetőre és onnan túrázunk el a Fehérkő nyújtotta kilátáshoz.

Ezen túrán bejárhatják Lillafüred legszebb kilátópontját, a Fehérkőlápai sziklákat. A felső állomástól 15 perc sétányi távolságra található a kilátóhely.

Felérkezvén induljunk el a Fehérkőlápai turistaház irányába. A turistaház mellett lévő Szent-István-forrás biztosan ad ivóvizet, ha útközben megszomjaznánk. A forrástól a zöld sáv, majd a zöld háromszöggelzést követve sétálhatunk ki a kilátóhelyre, ahol fehér



sziklák és csodás kilátás fogad bennünket. Belátjuk egész Lillafüredet, a mesés körülölelő erdőt és a Lillafüredi Sport- és Kalandparkot.

Ha megpihentünk és kellően kigyönyörködtük magunkat, akkor ettől a ponttól már csak lefelé megyünk. A zöld jelzést követve egy mesés bükkösben szerpentinezve mehetünk le a völgybe. A hegy lábánál a Lillafüredi kempinghez lyukadunk ki, ahol nem érdemes az utcára lemenni, hanem a piros jelzést követve a hegy oldalában gyalogolva menjünk tovább és keljünk át a sziklkapun.

Lillafüredre visszaérkezve rengeteg halsütő és büfé várja a túrázókat, illetve ha belefér még egy kis barlanglátogatás, akkor a Szent-István cseppkőbarlang tárlatvezetésére is benevezhetünk. Feltétlen tekintsünk be a kastélyszálló függőkertjébe is, ahol megnézhetjük a Lillafüredi vízesést és Herman Ottó emlékszobrát is.





LENYŰGÖZŐ KILÁTÓHELYEK ÉS EGY ŐSKŐKORI BARLANG - SZINVA TANÖSVÉNY

Kiknek ajánljuk? Azoknak, akik kicsit többet szeretnének kihozni a Miskolcra tett látogatásból, és mernek nagyobb szintkülönbségeket megtenni.

Honnan indul: Hunguest Hotel Palota

Hol ér véget: Herman Ottó Emlékpárt (Csanyik völgy)

Hossza: 4,5 km

Végig járási idő: kb. 3 óra a szintkülönbségek miatt

Jelzések: kék és piros omega és piros sáv


A túrát a Függekert felé kezdhetjük, felfedezve a tematikus teraszokat. Leérve az Anna – barlanghoz haladjunk át Hámorba és induljunk el a Kohászati Múzeum irányába. Az országutat keresztezve túránkat el is kezdhetjük a Szeleta-barlanghoz a kék omega jelzéssel ellátott úton.

A védett helyszín közelében érdekes sziklanövényeket csodálhatunk meg. A Szeleta-tetőről a Bükk panorámája a leglátványosabb, innen még hatalmasabbnak, grandiózusabbnak tűnik a hegység.

Maga a Szeleta-barlang egykor előemberek lakhelyéül szolgált. A barlangról nevezték el a hajdan itt élt eszközhasználó kultúrát Szeleta-kultúrának. A Szeleta-barlang feltárása egyébként nagyjából száz évvel ezelőtt nagy mérföldköve volt a magyar őskutatásnak és régészetnek. A barlang hatalmas csarnokában főleg a melegebb idő esetén kellemes elidőzni egy kicsit.

A Szeleta-barlangtól tovább indulva, a piros omega jelzésen érdemes jobbra kitérnünk „Mátyás király lábnyomához”, ahonnan szintén gyönyörködhetünk a mesés panorámában. A piros omega, majd piros sávos jelzésen haladva elérünk a Molnár-sziklához, melynek tetején fakesztr áll és ehhez két különböző legenda is fűződik. Az egyik szerint a szikla onnan kapta nevét, hogy innen ugrott le a szegény molnárlegény és a gazdag molnár lánya, akik nem lehettek egymáséi. Egy kevésbé ismert, de Jókai által megörökített legenda szerint pedig egy idős molnár ugrott le a szikláról, amikor megtudta, hogy fiatal felesége megcsalja.

Ezután már csak a lankás ösvények következnek a piros sávos jelzésen, a túra pedig a csörgedező Szinva-patak mellett ér véget az egykori Herman Ottó Emlékparknál a Csanyik völgyében.



KILÁTÓ TÚRA

Kiknek ajánljuk? Azoknak a haladó túrázóknak, akik szeretnék mesés kilátással és élményekkel gazdagodni.

Honnan indul: Libegő alsó állomás

Hol ér véget: Bükkszentkereszti kilátó

Hossza: 3 km (Libegő felső állomásától indulva a Bükkszentkereszti kilátóig.)


Végigjárási idő: kb. 3-4 óra a szintkülönbségek miatt

Jelzések: piros sáv

Haladó túrázóknak ajánljuk a Bükkszentkereszti Kilátóhoz vezető útvonalat, más néven Kis-Dél Kilátó. Ez egy 4 óra hosszát igénylő túra. Bükkszentkereszt a Bükk legmagasabban fekvő települése, itt találhatóak a gyógyhatásukról elhíresült Boldogasszony-kövek, amelyen helyet foglalva kipihenhetjük fáradalmainkat és feltölthetünk energiával.

A bátrabbak a Libegő alsó állomásától túrázva is megtehetik a Jávorhegyre vezető utat, kezdő vendégeinknek ajánljuk a feltöltő libegőzést. Jávorhegyre érkezve haladjunk a piros csíkkal jelzett dózerúton és az elágazásban már látszani is fog a kilátó. Bükkszentkereszt legismertebb lakója Szabó Gyuri bácsi „a füvesember” aki a Bükk-hegység gyógynövényeinek szakavatott ismerője.





A HÁMORI-TÓ ÉS A KÖRNYÉK SZÁMTALAN FORRÁSA ÉS BARLANGJA - TÚRA

Kiknek ajánljuk? Gyakorlott túrázóknak, akik nem félnek az emelkedőktől, gyermekeknek 14 éves kortól ajánlott

Honnan indul: Hunguest Hotel Palota

Hol ér véget: Hunguest Hotel Palota

Hossza: 8 km, 350 m szintemelkedés

Végigjárési idő: kb. 3-4 óra a szintkülönbségek miatt

Jelzések: zöld és piros jelzések

Kezdjük a Hámori-tóval, ahol bizony a történelem kissé meg is viccel, hiszen ez a tó nem a természet csodás munkája, hanem az emberi kéz és a hajdani iparosodás eredménye, ezért is meglepő a hely varázsa. Induljunk is el a partján, a csónak kikötő melletti kis sziklakapun át, máris a parti sétányon találjuk magunkat. Időnként korlátokkal védett ösvényen sétálunk az árnyas fák alatt, fölöttünk a kisvasút sínpárja követ minket, sőt egy kis völgyhídon is áthalad nem messze az ösvénytől. Sok pihenőpad is található itt, ha nem sietünk érdemes néhány percet leülve nézelődni.

Az egyik enyhe kanyarban egy asztal is található a tó felső végéhez közeledve. Itt érdemes egy kis kitérőt tennünk, egy rövid kanyargós ösvényen a hegy felé felmászhatunk az Eszperantó forráshoz és a rögtön alatta található mésztufa vízeséshez. A felszínre törő karsztvíz még tartalmaz annyi oldott anyagot, hogy a szabadba kilépve rakja le azt, így alakulnak ki ezek a látványos és a Bükkre

igen jellemző mésztufa gátak. Itt is vannak pihenő padok, ha megállnánk egy kicsit csodálni a lépcsőket.

Visszatérve a tópartra hamarosan eljutunk a felső épített gáthoz. Az országutat keresztezve, a zöld jelzésen haladunk, ahonnan elindul az első hosszabb emelkedő és a Lencsés-forrás érintésével felmászunk a Lencsés-nyeregbe. Közben 120 méter szintet küzdünk le. Itt ismét keresztezünk egy piros jelzést. A nyereg túloldalán lankásan lefelé ereszkedve rövidesen elérkezünk a Kaszás-réthez, ahol egyrészt a Lilla-barlangot, másrészt a Kaszás-réti Eszter-forrást és az abból felszínre érkező bűvő patakot fedezhetjük fel, amely néhány méter után ismét eltűnik a Visszafolyó-barlangban. A barlangokhoz, a forráshoz és a pihenőhöz nem vezet semmiféle út, egy nagyon keskeny, alig látható csapáson lehet lesétálni a töbörbe - a töbör egy felszíni karsztforma, amely vízmosás által keletkezett kerek mélyedést jelent mészkőhegységek fennsíkain - és ott találjuk meg ezt a nyugalom szigetét.



Kisvártatva újabb csodákhoz érkezünk a Felső-forrás környékére, ahol ismét több látványelemmel gazdagodik a túránk. A Felső-forrási-barlang és a Bronzika-barlang bejárata mellett megnézhetjük a Felső-forrás beszakadást is, amely a főbarlang egy beomlott része. A Felső-forrás-barlang elég tekintélyes méretű, 60 méter hosszú és 15 méter magas, számos őskori és újkori régészeti kincs lelőhelye. 8 kijárata van, ezek kisebb-nagyobb üregek. Kialakulásában fontos szerepet játszott a korábban említett Kaszás-réti patak is, amely korábban erre folyt. A barlang szigorúan védett látogatásakor ügyeljünk rá, hogy semmilyen kárt ne okozzunk.

A piros keresztben továbbhaladva, majd a piros négyzetet követve a Szeleta-barlang felé jutunk vissza a szállodához.



